

ROCA MORENA

A la vora del riu de l'Alcora es van instal·lar al llarg dels segles diferents cultures, des del II mil·lenni a.n.e. fins al segle XII d.n.e.

A la zona que dividem des d'aquest punt se situen els llogarets de la Ferrissa, amb pobladors de l'Edat del Bronze i evidències de presència fenícia, el Tossal del Bou o Costera dels Pixadors (restes prehistòriques, romanes i musulmanes), el Torno, ocupació dels segles II a.n.e. al XII d.n.e. i el Castell de l'Alcalatén.

Montmirà. Tossal de la Foia.

Poblado Ibero excavat entre 1990 i 2000. Ha proporcionat importants restes constructives dels habitatges i les muralles de l'assentament, una inhumació infantil, abundant ceràmica, objectes de metall i os i una notable col·lecció de fusaióles, petits contrapesos de ceràmica emprats per al procés de filat. La cronologia d'aquest jaciment abasta des del segle VIII al segle II a.n.e. i presenta diverses fases d'ocupació.

Castell de l'Alcalatén

Petita fortalesa de planta triangular erigida als segles XII-XIII. Al seu caliu va sorgir un petit nucli de població, Alcalatén, antecedent remot del actual ciutat de l'Alcora. El castell va passar a mans cristianes en 1233 i va ser parcialment enderrocat en 1418 per acord dels consells municipals de Lucena i l'Alcora. En 1999-2000 es va dur a terme una primera fase de restauració que va tenir com a objectiu la consolidació de la torre nord-oest i l'alliberament de l'antemur de l'alcazaba. Durant l'excavació arqueològica es van trobar diverses olles andalusines i un atafior esmaltat amb decoració estampillada. Les obres de restauració s'han repes en els últims anys.



Restes de mur de defensa al poblat de Montmirà. Vista posterior del Castell de l'Alcalatén.

En torno al río de l'Alcora se instalaron a lo largo de los siglos diferentes culturas, desde el II milenio a.n.e. hasta el siglo XII d.n.e.


En la zona que dividimos desde este punto se sitúan los yacimientos de la Ferrissa, con pobladores de la Edad del Bronce y evidencias de presencia fenicia, el Tossal del Bou o Costera de Pixadors (restos prehistóricos, romanos y musulmanes), el Torno, ocupación de los siglos II a.n.e. al XII d.n.e. y el Castillo de l'Alcalatén.

Montmirà. Tossal de la Foia.

Poblado Ibero excavado entre 1990 y 2000. Ha proporcionado importantes restos constructivos de las viviendas y las muralles del asentamiento, una inhumación infantil, abundante cerámica, objetos de metal y hueso y una notable colección de fusaióles, pequeños contrapesos de cerámica empleados para el proceso de hilado. La cronología de este yacimiento abarca desde el siglo VIII al siglo II a.n.e. y presenta varias fases de ocupación.


Castello de l'Alcalatén

Pequeña fortaleza de planta triangular erigida en los siglos XII-XIII. A su abrigo surgió un pequeño núcleo de población, Alcalatén, antecedente remoto de la actual ciudad de l'Alcora. El castillo pasó a manos cristianas en 1233 y fue parcialmente derribado en 1418 por acuerdo de los consejos municipales de Lucena y l'Alcora. En 1999-2000 se llevó a cabo una primera fase de restauración que tuvo como objetivo la consolidación de la torre noroeste y la liberación del antemuro de la alcazaba. Durante la excavación arqueológica se encontraron varias ollas andalusíes y un atafior esmaltado con decoración estampillada. Las obras de restauración se han retomado en los últimos años.



Restes de mur de defensa al poblat de Montmirà. Vista posterior del Castell de l'Alcalatén.

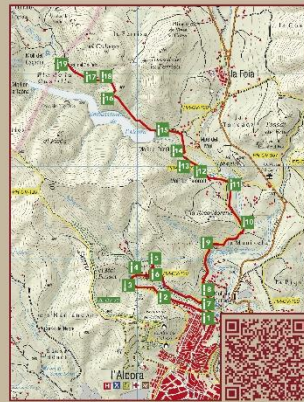
Ruta Natural del Patrimonio Industrial		
1 Molí de riu, Tossal Bou	7 Molí de Montmirà	14 Molí del Comte d'Alcazaba
2 Ferra del Prems	8 Borda la Vila	15 Entornament
3 Mina d'argila	9 Barranc del Polígraf	16 Ferra
4 Trossador de Sant Vicent	10 Roca Morena	17 Ferra de la Ferrissa
5 Assut i ajiub de Sant Vicent	11 Assut	18 Mina de ferro
6 Ferra de Sant Vicent	12 Molí de Padriest	19 Ferra riu, Assut



Castell de l'Alcalatén i poblat de Montmirà. Vista posterior del Castell de l'Alcalatén.

Castell de l'Alcalatén i poblat de Montmirà. Vista posterior del Castell de l'Alcalatén.

Una vista posterior de Montmirà al Tossal de la Foia. Segle VII a.n.e. Vista del poblat de Montmirà, en el Tossal de la Foia. Segle VII a.n.e.



seca, Imatges i il·lustracions: Anna Miral, Oriolano, José, Cristóbal, Néstor, Pedro, Arturo, Germán, Vicente, Sergio, Daniel, Miquel, Lluís, el Tossal, Les Ferrissas. Ruta Industrial a través dels jaciments del patrimoni: Ferrissas, Ferra, Roca, Padriest, Assut, Antonio, Card, Jorge, Guisasa, Immanuel, Juan, Carlos, Ochoa, Borrero.